
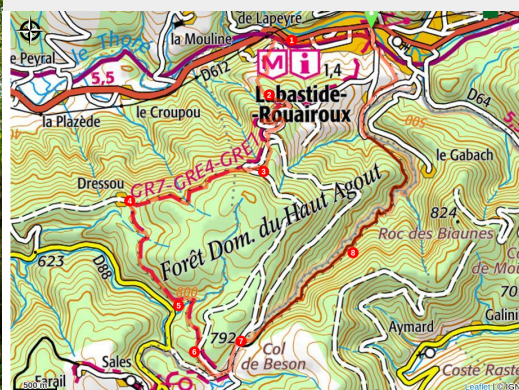


La forêt de Beson

Office de tourisme Thoré Montagne Noire - Labastide-Rouairoux



forêt (©OTTMN)



Au cœur de la haute vallée, l'épopée du textile...

Au départ de Labastide-Rouairoux, ce circuit nous fait découvrir les confins de la vallée du Thoré... À la fois frontière climatique et ligne de partage des eaux, la commune est aussi le carrefour de quatre massifs montagneux ! À l'Est commence la vallée du Jaur, dévoilant des vues magnifiques sur les massifs de l'Espinouse et du Caroux et les Avant-Monts, tandis qu'au Sud se dessinent les hauts versants de la Montagne Noire et au Nord le plateau d'Anglès... De toutes parts, d'immenses forêts étendent leur manteau vert : chênaies atlantiques, hêtraies et sapinières montagnardes, châtaigniers méditerranéens ainsi que les premiers bois de chêne vert plus loin vers l'Est. Dans cet écrin se sont écrites les pages de l'histoire du textile bastidien, sur plus de cinq siècles... Le Moyen-Age des moulins à foulon et des fabricants d'étoffe de laine, l'industrie drapière du 17ème, son renouveau au début du 19ème grâce à l'essor du délainage dans la vallée. Depuis, la mondialisation a singulièrement réduit l'activité bastidienne

Infos pratiques

Pratique : Randonnée

Durée : 5 h 30

Longueur : 15.5 km

Dénivelé positif : 663 m

Difficulté : Difficile

Type : Boucle

Thèmes : Environnement, Point de vue

Itinéraire

Départ : Centre de Labastide-Rouairoux

Arrivée : Même lieu que le départ

Balisage :  GR  GRP  PR

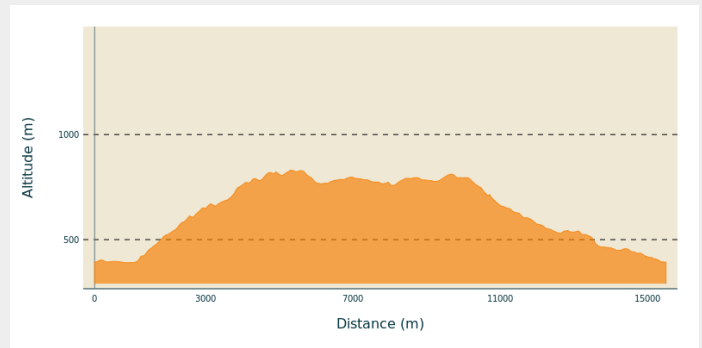
Communes : 1. Labastide-Rouairoux

2. Lacabarède

3. Ferrals-les-Montagnes

4. Verreries-de-Moussans

Profil altimétrique



Altitude min 390 m Altitude max 830 m

Départ : Du pont, descendre la rue rive gauche du Thoré. Face à la passerelle en fer emprunter à droite le passage longeant l'école. Avant un petit tunnel, monter l'escalier pour rejoindre la voie verte (ancienne voie ferrée). La suivre sur la droite et passer devant l'ancienne gare.

1. Monter à gauche avant le tunnel, puis à droite jusqu'au chemin goudronné, prendre à droite sur 200 m puis tourner à gauche. Traverser les prés, à la fourche prendre à droite. Continuer à monter.
2. À l'intersection (piste forestière) continuer en face. Rejoindre la piste, monter à droite et passer sous le relais hertzien. La suivre sur trois lacets, au quatrième couper par un sentier, puis quitter à nouveau la piste par un chemin dans les bruyères.
3. Traverser la piste, en face sur un chemin puis à nouveau sur une piste en zone ouverte.
4. À Dressou, suivre la piste principale (Chemin des Boules) qui descend régulièrement.
5. Franchir le ruisseau de Veyries. Suivre un sentier sous résineux, rejoindre une piste.
6. Descendre cette piste. Prendre deux fois à gauche (pistes, on suit alors un tronçon commun avec le GR, (balisage rouge et blanc) puis à la Métairie de Beson (ferme) tourner à droite.
7. Continuer en face sur un chemin, 100m après une barrière (la refermer) descendre à gauche par un chemin creux. À la bifurcation avec une piste, rester à gauche.
8. Après 500 m, descendre à gauche par un sentier, traverser les ruines des Clottes, continuer à descendre et franchir le ruisseau de Beson. Rejoindre un chemin goudronné qui amène à Cantignous. Passer le hameau par en bas, 100 m après tourner à gauche. Après la ligne droite prendre à droite le chemin entre les maisons, encore à droite en descendant pour rejoindre le départ.

Sur votre chemin...



Toutes les infos pratiques



Labellisé FFRandonnée®

Cet itinéraire est labellisé FFRandonnée®. Il fait partie du réseau tarnais de chemins validé et reconnu par la Fédération Française de la Randonnée et les partenaires du Tarn comme de qualité supérieure.

PDESI / PDIPR

Site ou itinéraire inscrit au PDESI et/ou PDIPR.

Comment venir ?

Transports

Ligne LIO 762 Castres / Saint Pons de Thomières

Accès routier

Centre de Labastide-Rouairoux, se garer à proximité du pont sur le Thoré.

Parking conseillé

Centre de Labastide-Rouairoux

Lieux de renseignement

Office de tourisme Thoré Montagne Noire

13 avenue de la Ribaute, 81240 Albine

Tel : 0563376970

<http://www.tourisme-thoremontagnenoire.fr>