

RANDO TARN

De la vallée à l'orée du bois

Saint Amans Valtoret



Echappée belle sur les hauteurs de Saint Amans Valtoret...

Dès la sortie du village, le sentier gravit les pentes et permet de contempler au loin la longue échine aux replis charnus de la Montagne Noire, quand, au sortir d'un chemin creux, il débouche sur le plateau aéré du Banquet. Une brève incursion dans la forêt communale permet au randonneur de surprendre le galop furtif d'un chevreuil ou de musarder un moment à la recherche de champignons. On trouve ici des paysages à dimension humaine, une montagne maîtrisée, domestiquée et encore habitée par l'homme. En témoignent les ouvrages traditionnels que l'on voit ici et là, comme les pesquiers et béals (systèmes d'irrigation des montagnes tarnaises) les lavoirs ou encore les terrasses et murets de pierres sèches. Les hameaux en lisière de forêt ont leur propre respiration et vivent dans une semi autonomie. La descente vers la vallée s'effectue par paliers où s'étire, immuable, le Thoré.

Info pratique

OFFICE DE TOURISME
DE LA HAUTE VALLEE DU THORE *

Boulevard Carnot
81270 LABASTIDE-ROUAIROUX


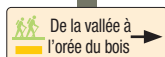
Tél. 05.63.98.07.58
Fax : 05.63.98.07.58

Site internet : www.cc-haute-vallee-thore.fr

Bon à savoir

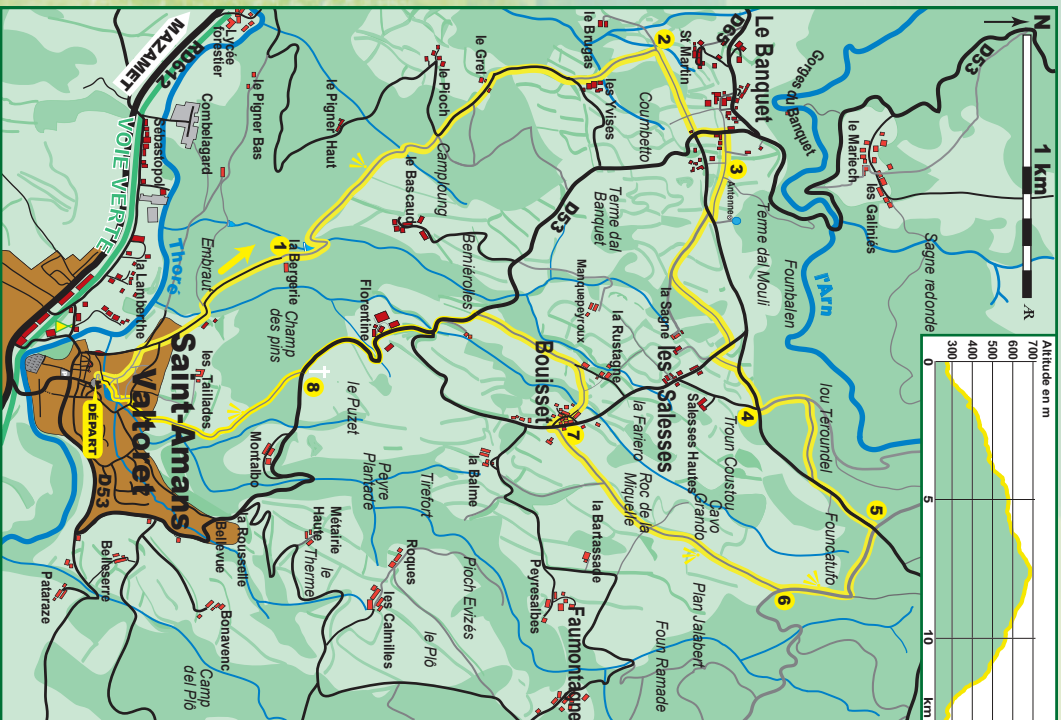
L'itinéraire débute en passant le portail monumental du château de Saint-Amans-Valtoret, inscrit aux monuments historiques. Longeant la lumineuse façade sud, encadrée de deux tours massives, il traverse le parc du château d'où se dévoile l'austère et anguleuse façade nord héritée du moyen-âge.

« L'arbre rouge » est un grand hêtre pourpre qui se dresse non loin du parc, dans un pré de l'autre côté du ruisseau. Sur toute sa hauteur, le tronc est couvert d'inscriptions gravées par des générations de villageois, formant d'étranges cicatrices, symboles de la fuite du temps.



CODE DE BALISAGE





Accès

Centre du village de Saint-Amans-Valtroet, se garer à proximité de la mairie.

Départ

Château de Saint-Amans-Valtroet. Contourner la tour par la gauche, traverser le parc. Passer le ruisseau, monter par la petite route sur 1 km.

- Continuer sur le chemin, traverser un ruisseau, pour suivre la montée sur une portion goudronnée. Avant les Wisnes tourner à gauche sur une piste, la suivre sur 300 m.
- Monter à droite par un chemin jusqu'à la D53. La descendre à gauche sur 100 m puis prendre un chemin à droite.
- Suivre le chemin creux, tout droit jusqu'à la route goudronnée. Traverser la route. Revenir sur 30 m à droite et emprunter le chemin de la Sagne. Suivre le chemin sur 300 m. (On longe des prés). Prendre un sentier à gauche à l'entrée du bois. Le remonter jusqu'à la route goudronnée. Emprunter la route sur 100 m à droite. Au panneau d'entrée des Salesses, tourner à gauche et suivre un sentier étroit entre deux haies. Au bout de ce sentier, emprunter la route goudronnée à droite qui amène à la forêt communale.
- Prendre le chemin à gauche. Après 200 m tourner à droite et poursuivre jusqu'à la route goudronnée. Suivre la route sur 300 m.
- Prendre la piste à droite. (On longe des champs sur la droite.) Point de vue sur la Montagne Noire.
- Quitter la grande piste et emprunter le chemin qui descend à droite. On longe les prés en descendant jusqu'au hameau de Bouisset.
- Contourner le hameau par la gauche et remonter entre les maisons. Emprunter un petit sentier à flanc de coteaux. Descendre le chemin qui mène à la D53. Tourner à gauche et suivre la route sur 2 km.
- Au calvaire, prendre à droite le chemin (de croix) pentu pour rejoindre le village. Point de vue sur le village en sortant de la forêt.