

# RANDO TARN

## Le sentier de Wibault

# Albine



### Sur les traces de Mermoz au cœur de la montagne ...

Témoignage de l'épopée de l'Aéropostale, ce sentier s'aventure au cœur de la forêt de la Montagne Noire, sur le lieu exact du crash de l'avion Wibault 283 de la compagnie mythique. Le 2 août 1936, à la suite d'une erreur de radio-guidage, l'équipage du courrier se perdit dans les brumes peu après son décollage de Toulouse et n'atteignit jamais l'Amérique du Sud. Les amateurs d'histoire pourront ainsi rendre un hommage aux trois aviateurs disparus, et faire revivre ces heures dramatiques : Mermoz lui-même participa aux recherches sur ces lieux et redescendit dans la vallée chargé du corps de son compagnon, le pilote Génin. Comme pour alléger le côté dramatique de cette histoire, la montagne offre ici ses plus belles eaux, du petit lac de Lestap à Albine, jusqu'aux ruisseaux et cascades de Baux et de la Resse. La Montagne Noire est un véritable château d'eau pour les plaines environnantes, et un paradis pour les essences forestières montagnardes que sont le hêtre et le sapin pectiné.



Alt min 300 m Alt max 900 m

### Info pratique

OFFICE DE TOURISME  
DE LA HAUTE VALLÉE DU THORÉ \*

Boulevard Carnot  
81270 LABASTIDE-ROUAIROUX  
Tél./Fax 05 63 98 07 58  
Courriel : othautevalleethore@orange.fr  
Site internet : www.cc-haute-vallee-thore.fr

ESPACE RANDOS ET PAYSAGES  
Comité Départemental de la Randonnée Pédestre

6, rue Saint Clair - 81000 ALBI  
Tél. 05 63 47 73 06  
Courriel : info@frandonnee-tarn.com  
Site internet : www.randonnee-tarn.com

### Bon à savoir

A Albine, une ferme met à la vente des produits laitiers pour les consommateurs. « Le Cabri d'Oc », à la Carlarié, vous propose des fromages de chèvre variés, caillé, spécialités.

A mi-pente, le sentier passe près d'une ancienne cabane de berger construite en pierres sèches. Celle-ci témoigne de l'omniprésence du pastoralisme d'antan. Aujourd'hui seules les riches prairies de plateau ou fond de vallée sont pâturées tandis que les pentes sont dévolues à la forêt.

### CODE DE BALISAGE

— BONNE  
DIRECTION

⌋ CHANGEMENT  
DE DIRECTION

✘ MAUVAISE  
DIRECTION



LeTarn

eclats de vie  
eclats d'environnement

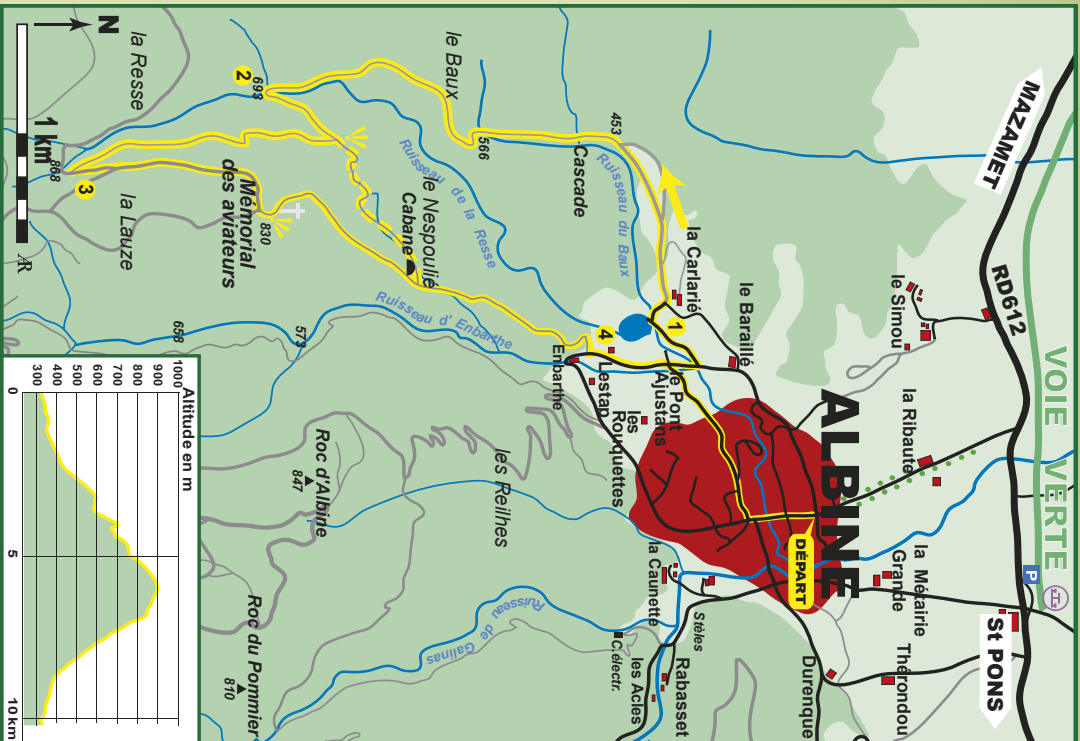
Itinéraire agréé PR

FFRandonnée  
Comité départemental  
Tarn



www.tourisme-tarn.com

Prix de vente  
conseillé : 0,50 €



**Accès** Centre du village d'Albine, se garer près de la mairie.


**Départ** De la place du village, monter vers l'église.


Au monument aux morts, tourner à droite (chemin de l'Estrade).

Suivre cette petite route jusqu'au Pont Ajustan. Là, tourner à droite puis à gauche en direction du camping. On passe près du lac de Lestap.

**1** Avant le camping descendre à droite, passer un ruisseau puis prendre à gauche au premier hameau. Continuer tout droit sur le chemin de terre.

Passer à côté d'une cascade, traverser un premier ruisseau, puis un deuxième et cheminer en sous-bois à flanc de vallon.

**3** A la piste forestière, prendre à gauche vers le mémorial des aviateurs. A l'intersection des pistes forestières, descendre à gauche pour arriver à la croix des aviateurs.  sur la vallée du Thoré. Devant la croix, descendre à gauche par un sentier en sous bois (à gauche du sentier, cabane de berger en pierres).

**2** A la confluence de deux ruisseaux, traverser puis monter à gauche sur 250 m. A l'intersection, prendre à droite. A gauche variante (raccourci) 

Au croisement, monter tout droit. A droite Stèle des Aviateurs en aller-retour.

**4** Au chemin, descendre à droite puis tourner à gauche sur la route. Traverser le hameau puis, au carrefour des routes (Pont Ajustan), bifurquer à droite (chemin de l'Estrade) pour rejoindre le point de départ.

RANDONNER, C'EST AUSSI PRÉVOIR UN ÉQUIPEMENT ADAPTÉ (CHAUSSURES, VÊTEMENTS, EAU...) ET RESPECTER L'ENVIRONNEMENT DU SENTIER